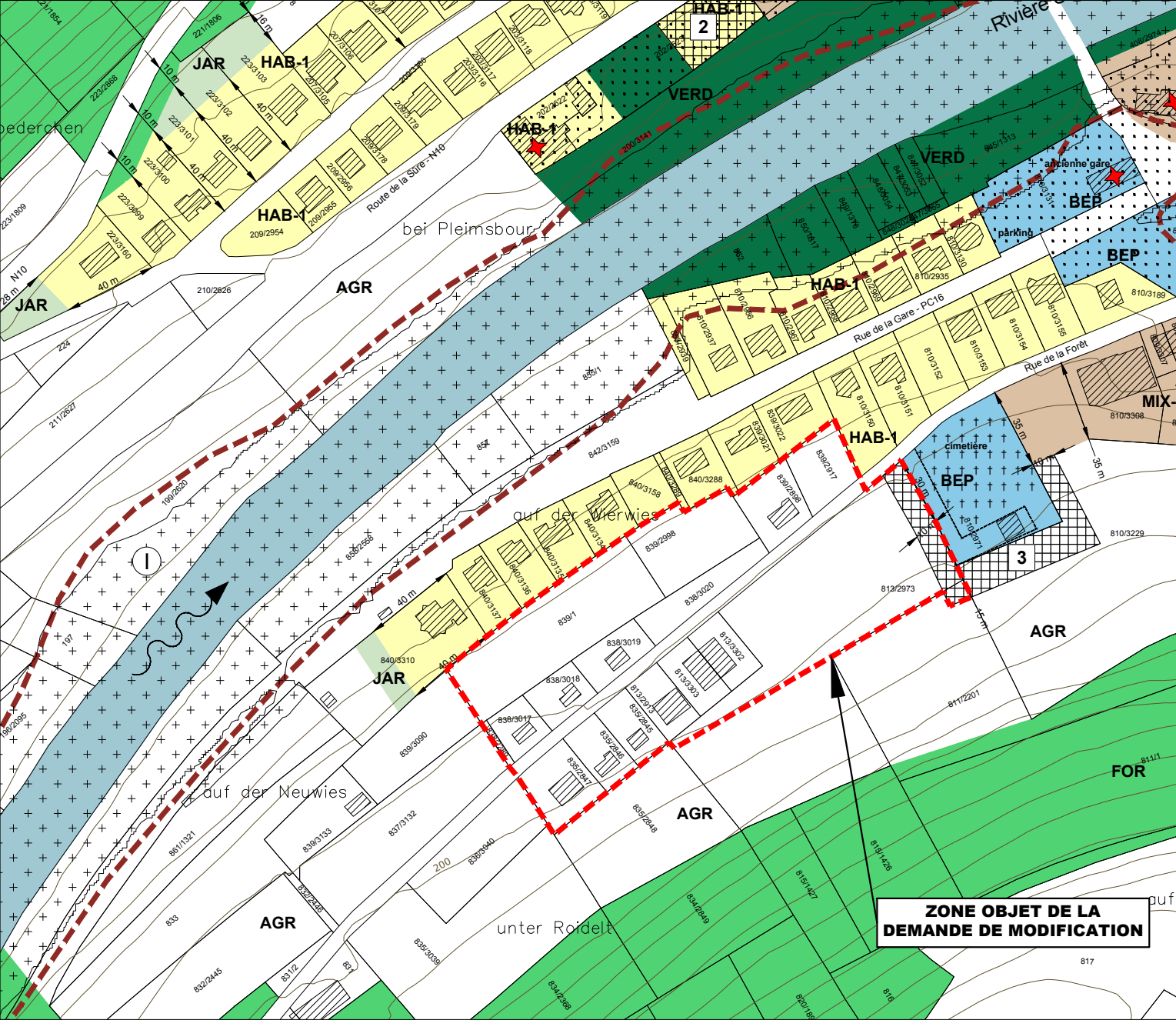
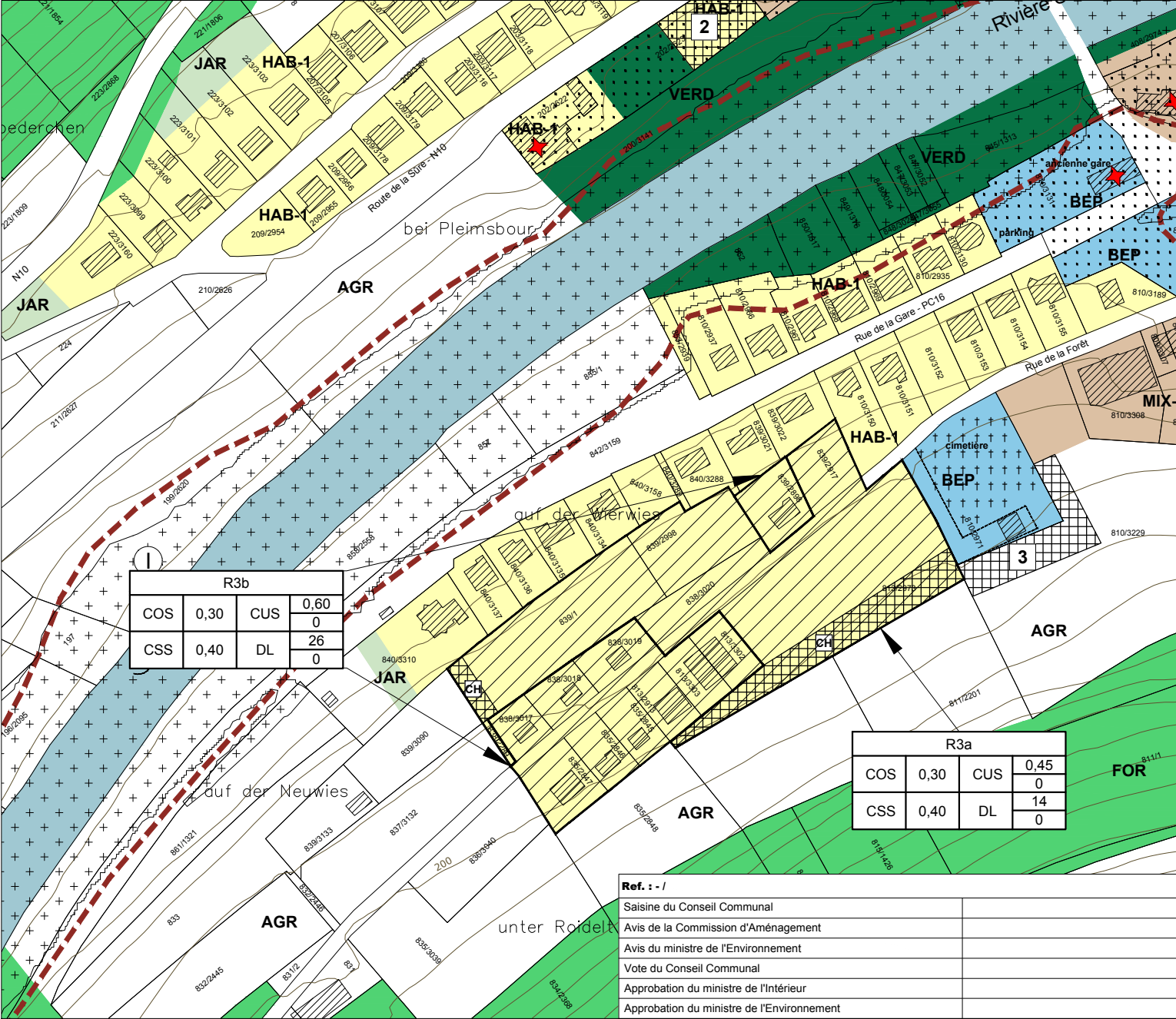


EXTRAIT DU PAG EN VIGUEUR

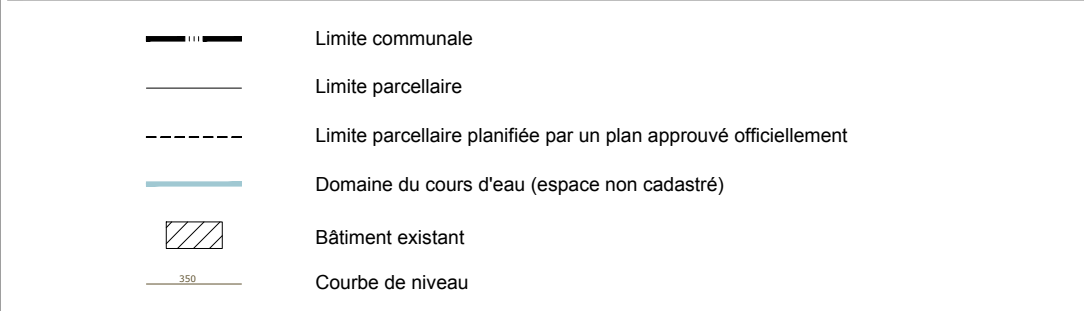


PROJET DE MODIFICATION PONCTUELLE DU PAG

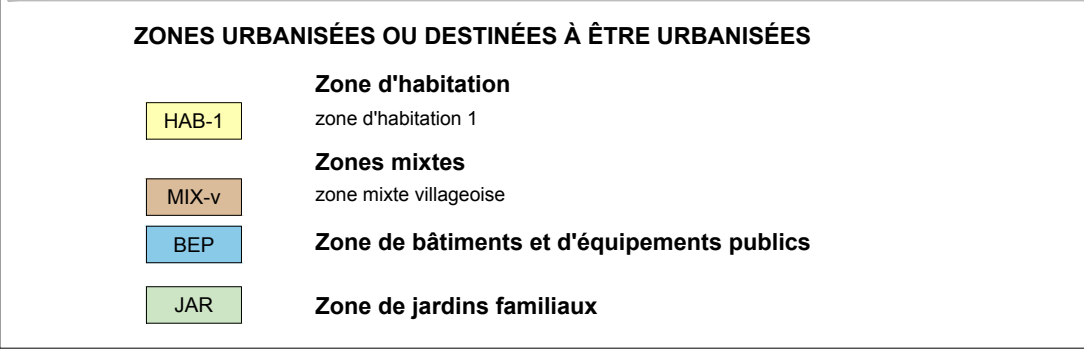


FOND DE PLAN

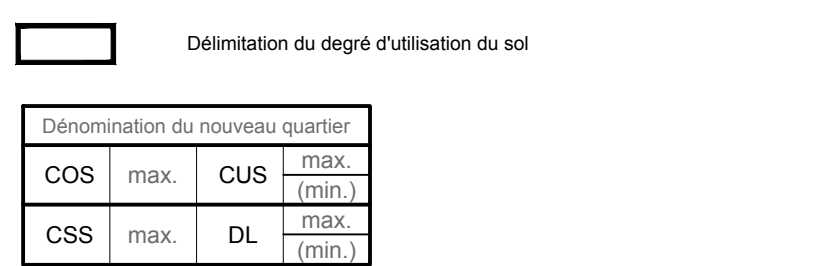
Composé sur la base du PCN 2011, de la BD-L-TC 2009, de l'OBS 1999, de l'Orthophoto 2010, de l'inventaire de terrain 2012



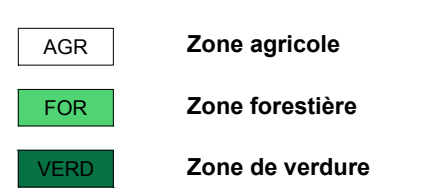
PROJET D'AMENAGEMENT GENERAL



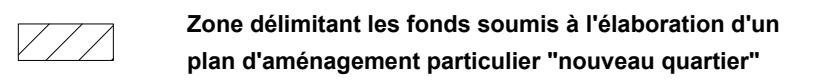
Représentation schématique du degré d'utilisation du sol pour les zones soumises à un plan d'aménagement particulier "nouveau quartier" :



ZONES DESTINÉES À RESTER LIBRES



ZONES SUPERPOSÉES



3
CH

Zone de servitude "urbanisation"

servitude "urbanisation" - 3
servitude "urbanisation" - chiroptères



Secteurs protégés d'intérêt communal

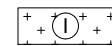
secteur protégé de type "environnement construit"



Bâtiment protégé

Zone de risques naturels prévisibles

zone inondable (source : Adm. Gestion de l'Eau, TIMIS, crue centennale ,2009)



ZONES OU ESPACES DÉFINIS EN EXÉCUTION DE DISPOSITIONS LÉGALES, RÉGLEMENTAIRES OU ADMINISTRATIVES SPÉCIFIQUES RELATIVES :



à l'aménagement du territoire



Modification ponctuelle du PAG
PAG EN VIGUEUR / PROJET DE MODIFICATION PONCTUELLE DU PAG
Localité de Reisdorf

DATE: 23.11.2020

ECHELLE : 1/2500 ème

E184045/xx18e012.dwg - Rév. 1

Fond de plan: PCN (2011) - origine cadastre
© droits réservés à l'Etat du Grand-Duché de Luxembourg [copie et reproduction interdites]

